



नेपाल सरकार

सङ्घीय मामिला तथा सामान्य प्रशासन मन्त्रालय

सिंहदरबार, काठमाण्डौ  
(स्थानीय तह समन्वय शाखा)

पत्र सं.: - २०८०/०८१

चलानी नं.: - २४८

मिति: - २०८०/०९/१९

विषय: - जानकारी सम्बन्धमा।


श्री स्थानीय तह (पत्रमा उल्लिखित)।

भूमि व्यवस्था, सहकारी तथा गरिबी निवारण मन्त्रालयको च.नं. ४९४ मिति २०८०/०९/१७ को गरिबी निवारण कोषको रकम लगानी सम्बन्धी पत्र र सोसाथ पात्र कागजातहरू आवश्यक जानकारीको लागि यसैसाथ पठाइएको व्यहोरा आदेशानुसार अनुरोध छ।

बोधार्थ:

श्री भूमि व्यवस्था, सहकारी तथा गरिबी निवारण मन्त्रालय, सिंहदरबार ।

श्री सूचना तथा प्रविधि शाखा:- Website मा Upload गरिदिनुहुन ।

  
(आयुपी भट्टराई)  
शाखा अधिकृत

सिंहदरबार, काठमाण्डौ फोन नं.-४२००५६१/४२००३०४

ईमेल:- [cmmofaid@gmail.com](mailto:cmmofaid@gmail.com)/[local.level.coordination@mofaga.gov.np](mailto:local.level.coordination@mofaga.gov.np)

वेबसाईट:- [www.mofaga.gov.np](http://www.mofaga.gov.np)



नेपाल सरकार  
भूमि व्यवस्था, सहकारी तथा गरिबी निवारण मन्त्रालय



फोन नं. ४२११६६६  
४२११६३२  
४२११८५२  
४२११८४३  
४२००२३९  
४२११६६४  
फ्याक्स: ४२३२२६२  
४२११६४५

सिंहदरबार, काठमाडौं

०८०/०८१

च.नं.: ४९५

मिति:- २०८०/०९/१७

विषय:- गरिबी निवारण कोषको रकम लगानी बारे ।

श्री संघीय मामिला तथा सामान्य प्रशासन मन्त्रालय,  
स्थानीय तह समन्वय शाखा,  
सिंहदरवार, काठमाण्डौ ।

संघीय मामिला तथा सामान्य प्रशासन मन्त्रालय


वर्ता नं.: २५५०

वर्ता मिति: १/१८

प्रस्तुत विषयमा साविकमा गरिबी निवारण कोषको कार्यक्रम लागु भएका जिल्ला तथा स्थानीय तहहरूको नामावली यसै पत्रसाथ संलग्न गरिएको छ। उक्त कार्यक्रम कार्यान्वयन भइरहेका सम्बन्धित पालिकामा रहेका सामुदायिक संस्थाहरूको विवरण, घुम्तिकोषको अवस्था र सामुदायिक संस्थाको साझेदारी रकम लगानीको हालको यथार्थ अवस्था के कस्तो र कुन अवस्थामा छ विवरणहरू संकलन गरी अध्यावधिक राख्नुहुन, सो रकमको अनुगमन गर्नुहुन तथा त्यसको अध्यावधिक विवरण यस मन्त्रालयमा उपलब्ध गराउने तथा सोको जानकारी प्रधानमन्त्री तथा मन्त्रिपरिषदको कार्यालय, संघीय मामिला तथा सामान्य प्रशासन मन्त्रालयमा पठाउने व्यवस्था मिलाउन तहाँ मन्त्रालय मार्फत सम्बन्धित स्थानीय तहहरूलाई जानकारी एवं परिपत्र गरिदिने व्यवस्था हुन यस मन्त्रालय (सचिवस्तर) को मिति २०८०/९/१७ को निर्णय अनुसार अनुरोध छ ।

श्री संघीय तह समन्वय  
शाखा  
०८०/१९८

शिसिर रिजाल  
०९/१७  
(शिसिर रिजाल)  
शाखा अधिकृत

  
 नेपाल सरकार  
 भूमि व्यवस्था, सहकारी तथा गरिबी निवारण मन्त्रालय,  
 सिंहदरवार, काठमाण्डौ

सि.नं	प्रदेश	जिल्ला	स्थानीय तहको नाम
१		ताप्लेजुङ	फुडलिङ नगरपालिका, ताप्लेजुङ
२			आठराई त्रिवेणी गाउँपालिका, ताप्लेजुङ
३			सिदिङ्वा गाउँपालिका, ताप्लेजुङ
४			फक्ताङलुङ गाउँपालिका, ताप्लेजुङ
५			मिक्वाखोला गाउँपालिका, ताप्लेजुङ
६			मेरिङदेन गाउँपालिका, ताप्लेजुङ
७			पाथिभरा याङवरक गाउँपालिका, ताप्लेजुङ
८			सिरीजङ्घा गाउँपालिका, ताप्लेजुङ
९			पाँचथर
१०		फालेलुङ्ग गाउँपालिका, पाँचथर	
११		फाल्गुनन्द गाउँपालिका, पाँचथर	
१२		हिलिहाड गाउँपालिका, पाँचथर	
१३		कुम्मायक गाउँपालिका, पाँचथर	
१४		मिक्लाजुङ गाउँपालिका, पाँचथर	
१५		तुम्बेवा गाउँपालिका, पाँचथर	
१६		याङवरक गाउँपालिका, पाँचथर	
१७		मोरङ	विराटनगर महानगरपालिका, मोरङ
१८			मिक्लाजुङ्ग गाउँपालिका, मोरङ
१९			लेटाङ नगरपालिका, मोरङ
२०			रतुवामाई नगरपालिका, मोरङ
२१			सुनवर्षि नगरपालिका, मोरङ

*Special*

*[Signature]*

सि.नं	प्रदेश	जिल्ला	स्थानीय तहको नाम
२२	कोशी प्रदेश	मोरङ	बुढीगंगा नगरपालिका, मोरङ
२३			धनपहर नगरपालिका, मोरङ
२४			ग्रामथान गाउँपालिका, मोरङ
२५			जहदा गाउँपालिका, मोरङ
२६			कटहरी गाउँपालिका, मोरङ
२७			केरावारी गाउँपालिका, मोरङ
२८			सुनसरी
२९		रामधुनी नगरपालिका, सुनसरी	
३०		बराहक्षेत्र नगरपालिका, सुनसरी	
३१		देवानगञ्ज गाउँपालिका, सुनसरी	
३२		कोशी गाउँपालिका, सुनसरी	
३३		गढी गाउँपालिका, सुनसरी	
३४		वर्जु गाउँपालिका, सुनसरी	
३५		भोक्राहा नरसिंह गाउँपालिका, सुनसरी	
३६		हरिनगरा गाउँपालिका, सुनसरी	
३७		तेह्रथुम	
३८			लालीगुराँस नगरपालिका, तेह्रथुम
३९			आठराई गाउँपालिका, तेह्रथुम
४०			छथर गाउँपालिका, तेह्रथुम
४१			फेदाप गाउँपालिका, तेह्रथुम
४२			मेन्छयायेम गाउँपालिका, तेह्रथुम
४३		भोजपुर	भोजपुर नगरपालिका, भोजपुर
४४			पडानन्द नगरपालिका, भोजपुर
४५			ट्याम्केभैयुङ गाउँपालिका, भोजपुर

*Copy*

*Sumi*

सि.नं	प्रदेश	जिल्ला	स्थानीय तहको नाम
४६			रामप्रसाद राई गाउँपालिका, भोजपुर
४७		भोजपुर	अरुण गाउँपालिका, भोजपुर
४८			पौवादुङमा गाउँपालिका, भोजपुर
४९			साल्पासिलिसो गाउँपालिका, भोजपुर
५०			आमचोक गाउँपालिका, भोजपुर
५१			हतुवागढी गाउँपालिका, भोजपुर
५२			सोलु दुधकुण्ड नगरपालिका, सोलुखुम्बु
५३			थुलुङ दुधकोशी गाउँपालिका, सोलुखुम्बु
५४			खुम्बु पासाङल्हामु गाउँपालिका, सोलुखुम्बु
५५		सोलुखुम्बु	माहाकुलुङ गाउँपालिका, सोलुखुम्बु
५६			लिखुपिक्रे गाउँपालिका, सोलुखुम्बु
५७			माप्पे दुधकोशी गाउँपालिका, सोलुखुम्बु
५८			सिद्धिचरण नगरपालिका, ओखलढुंगा
५९			खिजिदेम्बा गाउँपालिका, ओखलढुंगा
६०			चम्पादेवी गाउँपालिका, ओखलढुंगा
६१		ओखलढुंगा	चिशंखुगढी गाउँपालिका, ओखलढुंगा
६२			मानेभन्ज्याङ्ग गाउँपालिका, ओखलढुंगा
६३			मोलुङ्ग गाउँपालिका, ओखलढुंगा
६४			सुनकोशी गाउँपालिका, ओखलढुंगा
६५			हलेसी तुवाचुङ नगरपालिका, खोटाङ
६६			दिक्तेल रुपाकोट मझुवागढी नगरपालिका, खोटाङ
६७			ऐसेलुखर्क गाउँपालिका, खोटाङ
६८			जन्तेढुंगा गाउँपालिका, खोटाङ
६९		खोटाङ	खोटेहाङ्ग गाउँपालिका, खोटाङ

*Handwritten signature*

*Handwritten signature*

सि.नं	प्रदेश	जिल्ला	स्थानीय तहको नाम
७०			ककौपलासगढी गाउँपालिका, खोटाङ
७१			राविनेसी गाउँपालिका, खोटाङ
७२			बराहपोखरी गाउँपालिका, खोटाङ
७३		उदयपुर	कटारी नगरपालिका, उदयपुर
७४			चौदण्डीगढी नगरपालिका, उदयपुर
७५			त्रियुगा नगरपालिका, उदयपुर
७६			बेलका नगरपालिका, उदयपुर
७७			ताप्ली गाउँपालिका, उदयपुर
७८			रौतामाई गाउँपालिका, उदयपुर
७९			लिम्चुङ्बुङ गाउँपालिका, उदयपुर

*उदयपुर*

*Udaypur*



भूमि व्यवस्था, सहकारी तथा गरिबी निवारण मन्त्रालय,

सिंहदरवार, काठमाडौं

सिं.नं	प्रदेश	जिल्ला	स्थानीय तहको नाम
१			राजविराज नगरपालिका, सप्तरी
२			कञ्चनरूप नगरपालिका, सप्तरी
३			डाकनेश्वरी नगरपालिका, सप्तरी
४			बोदेबरसाइन नगरपालिका, सप्तरी
५			खडक नगरपालिका, सप्तरी
६			शम्भुनाथ नगरपालिका, सप्तरी
७			सुरुङ्गा नगरपालिका, सप्तरी
८		सप्तरी	सप्तकोशी नगरपालिका, सप्तरी
९			अग्निसाइर कृष्णासवरन गाउँपालिका, सप्तरी
१०			छिन्नमस्ता गाउँपालिका, सप्तरी
११			महादेवा गाउँपालिका, सप्तरी
१२			तिरहुत गाउँपालिका, सप्तरी
१३			तिलाठी कोइलाडी गाउँपालिका, सप्तरी
१४			रूपनी गाउँपालिका, सप्तरी
१५			राजगढ गाउँपालिका, सप्तरी
१६			लहान नगरपालिका, सिराहा
१७			धनगढीमाई नगरपालिका, सिराहा
१८			सिरहा नगरपालिका, सिराहा
१९			गोलबजार नगरपालिका, सिराहा
२०			मिर्चैयाँ नगरपालिका, सिराहा
२१			कल्याणपुर नगरपालिका, सिराहा
२२			कर्जन्हा नगरपालिका, सिराहा

*Handwritten signature*

*Handwritten signature*

सि.नं	प्रदेश	जिल्ला	स्थानीय तहको नाम
२३			सुखीपुर नगरपालिका, सिराहा
२४		सिराहा	भगवानपुर गाउँपालिका, सिराहा
२५			औरही गाउँपालिका, सिराहा
२६			विष्णुपुर गाउँपालिका, सिराहा
२७			बरियारपट्टी गाउँपालिका, सिराहा
२८			लक्ष्मीपुर पतारी गाउँपालिका, सिराहा
२९			नरहा गाउँपालिका, सिराहा
३०			सखुवानान्कारकट्टी गाउँपालिका, सिराहा
३१			अर्नमा गाउँपालिका, सिराहा
३२			नवराजपुर गाउँपालिका, सिराहा
३३			जनकपुर उपमहानगरपालिका, धनुषा
३४			क्षिरेध्वरनाथ नगरपालिका, धनुषा
३५			गणेशमान चारनाथ नगरपालिका, धनुषा
३६			धनुषाधाम नगरपालिका, धनुषा
३७			नगराइन नगरपालिका, धनुषा
३८			विदेह नगरपालिका, धनुषा
३९			मिथिला नगरपालिका, धनुषा
४०			शहीदनगर नगरपालिका, धनुषा
४१		धनुषा	सबैला नगरपालिका, धनुषा
४२			कमला नगरपालिका, धनुषा
४३			मिथिला बिहारी नगरपालिका, धनुषा
४४			हंसपुर नगरपालिका, धनुषा
४५			जनकनन्दिनी गाउँपालिका, धनुषा
४६			बटेश्वर गाउँपालिका, धनुषा

*[Handwritten Signature]*


*[Handwritten Signature]*



सि.नं	प्रदेश	जिल्ला	स्थानीय तहको नाम
४७	मधेश प्रदेश	महोत्तरी	मुखियापट्टी मसहरभिया गाउँपालिका, धनुषा
४८			लक्ष्मीनिया गाउँपालिका, धनुषा
४९			औरही गाउँपालिका, धनुषा
५०			जलेश्वर नगरपालिका, महोत्तरी
५१			बर्दिबास नगरपालिका, महोत्तरी
५२			गौशाला नगरपालिका, महोत्तरी
५३			लोहरपट्टी नगरपालिका, महोत्तरी
५४			रामगोपालपुर नगरपालिका, महोत्तरी
५५			मनराशिसवा नगरपालिका, महोत्तरी
५६			मटिहानी नगरपालिका, महोत्तरी
५७			भँगाहा नगरपालिका, महोत्तरी
५८			बलवा नगरपालिका, महोत्तरी
५९			औरही नगरपालिका, महोत्तरी
६०			एकडारा गाउँपालिका, महोत्तरी
६१			सोनमा गाउँपालिका, महोत्तरी
६२			साम्सी गाउँपालिका, महोत्तरी
६३			महोत्तरी गाउँपालिका, महोत्तरी
६४			पिपरा गाउँपालिका, महोत्तरी
६५			ईश्वरपुर नगरपालिका, सर्लाही
६६			मलंगवा नगरपालिका, सर्लाही
६७			लालबन्दी नगरपालिका, सर्लाही
६८			हरिपुर नगरपालिका, सर्लाही
६९			हरिपुरवा नगरपालिका, सर्लाही
७०			हरिवन नगरपालिका, सर्लाही

*Signature*


*Signature*



सि.नं	प्रदेश	जिल्ला	स्थानीय तहको नाम	
७१		सर्लाही	वरहथवा नगरपालिका, सर्लाही	
७२			बलरा नगरपालिका, सर्लाही	
७३			गोडैटा नगरपालिका, सर्लाही	
७४			बागमती नगरपालिका, सर्लाही	
७५			कविलासी नगरपालिका, सर्लाही	
७६			चक्रघट्टा गाउँपालिका, सर्लाही	
७७			चन्द्रनगर गाउँपालिका, सर्लाही	
७८			धनकौल गाउँपालिका, सर्लाही	
७९			ब्रह्मपुरी गाउँपालिका, सर्लाही	
८०			रामनगर गाउँपालिका, सर्लाही	
८१			विष्णु गाउँपालिका, सर्लाही	
८२			कौडेना गाउँपालिका, सर्लाही	
८३			रौतहट	चन्द्रपुर नगरपालिका, रौतहट
८४				गरुडा नगरपालिका, रौतहट
८५		गौर नगरपालिका, रौतहट		
८६		बौधीमाई नगरपालिका, रौतहट		
८७		वृन्दावन नगरपालिका, रौतहट		
८८		देवाही गोनाही नगरपालिका, रौतहट		
८९		गढीमाई नगरपालिका, रौतहट		
९०		गजुरा नगरपालिका, रौतहट		
९१		कटहरिया नगरपालिका, रौतहट		
९२		माधवनारायण नगरपालिका, रौतहट		
९३		मौलापुर नगरपालिका, रौतहट		
९४		फतुवाविजयपुर नगरपालिका, रौतहट		

*[Handwritten signature]*

*[Handwritten signature]*



सि.नं	प्रदेश	जिल्ला	स्थानीय तहको नाम
९५			ईशनाथ नगरपालिका, रौतहट
९६			परोहा नगरपालिका, रौतहट
९७			राजपुर नगरपालिका, रौतहट
९८			दुर्गाभगवती गाउँपालिका, रौतहट
९९			कलैया उपमहानगरपालिका, बारा
१००			कोल्हवी नगरपालिका, बारा
१०१			निजगढ नगरपालिका, बारा
१०२			महागढीमाई नगरपालिका, बारा
१०३			सिम्रौनगढ नगरपालिका, बारा
१०४			पचरौता नगरपालिका, बारा
१०५			आदर्श कोटवाल गाउँपालिका, बारा
१०६		बारा	करैयामाई गाउँपालिका, बारा
१०७			देवताल गाउँपालिका, बारा
१०८			परवानीपुर गाउँपालिका, बारा
१०९			प्रसौनी गाउँपालिका, बारा
११०			फेटा गाउँपालिका, बारा
१११			बारागढी गाउँपालिका, बारा
११२			सुवर्ण गाउँपालिका, बारा
११३			वीरगञ्ज महानगरपालिका, पर्सा
११४			पोखरिया नगरपालिका, पर्सा
११५			बहुदरमाई नगरपालिका, पर्सा
११६			पर्सागढी नगरपालिका, पर्सा
११७			ठोरी गाउँपालिका, पर्सा
११८			जगरनाथपुर गाउँपालिका, पर्सा

पर्सा


*Handwritten signature*

*Handwritten signature*

*Jeiced*

*11/05/2023*

काठमाडौं महानगरपालिका			२२६
पुर्वी लुम्बिनी प्रदेश			६२६
सुदूरपश्चिमी प्रदेश			९२६
पश्चिमी नारायणी प्रदेश			६२६
सुदूरपश्चिमी प्रदेश			०२६
पुर्वी लुम्बिनी प्रदेश			९२६
पुर्वी लुम्बिनी प्रदेश	जिला	पुर्वी	सि.नं.





भूमि व्यवस्था, सहकारी तथा गरिबी निवारण मन्त्रालय,

सिंहदरवार, काठमाण्डौ

सि.नं	प्रदेश	जिल्ला	स्थानीय तहको नाम
१		सिन्धुली	कमलामाई नगरपालिका, सिन्धुली
२			दुधौली नगरपालिका, सिन्धुली
३			गोलञ्जर गाउँपालिका, सिन्धुली
४			घ्याङलेख गाउँपालिका, सिन्धुली
५			तीनपाटन गाउँपालिका, सिन्धुली
६			फिक्कल गाउँपालिका, सिन्धुली
७			मरिण गाउँपालिका, सिन्धुली
८			सुनकोशी गाउँपालिका, सिन्धुली
९			हरिहरपुरगढी गाउँपालिका, सिन्धुली
१०			रामेछाप
११		रामेछाप नगरपालिका, रामेछाप	
१२		उमाकुण्ड गाउँपालिका, रामेछाप	
१३		खाँडादेवी गाउँपालिका, रामेछाप	
१४		गोकुलगङ्गा गाउँपालिका, रामेछाप	
१५		दोरम्बा गाउँपालिका, रामेछाप	
१६		लिखु तामाकोशी गाउँपालिका, रामेछाप	
१७		सुनापती गाउँपालिका, रामेछाप	
१८		दोलखा	
१९			तामाकोशी गाउँपालिका, दोलखा
२०			विगु गाउँपालिका, दोलखा
२१			बैतेश्वर गाउँपालिका, दोलखा
२२			शैलुङ्ग गाउँपालिका, दोलखा

*Signature*

*Signature*



सि.नं	प्रदेश	जिल्ला	स्थानीय तहको नाम	
२३	बागमती प्रदेश	सिन्धुपाल्चोक	चौबिसा गाउँपालिका, सिन्धुपाल्चोक	
२४			वाह्रविसे नगरपालिका, सिन्धुपाल्चोक	
२५			मेलम्ची नगरपालिका, सिन्धुपाल्चोक	
२६			ईन्द्रावती गाउँपालिका, सिन्धुपाल्चोक	
२७			जुगल गाउँपालिका, सिन्धुपाल्चोक	
२८			पाँचपोखरी थाडपाल गाउँपालिका, सिन्धुपाल्चोक	
२९			बलेफी गाउँपालिका, सिन्धुपाल्चोक	
३०			भोटेकोशी गाउँपालिका, सिन्धुपाल्चोक	
३१			लिसङ्खु पाखर गाउँपालिका, सिन्धुपाल्चोक	
३२			सुनकोशी गाउँपालिका, सिन्धुपाल्चोक	
३३			त्रिपुरासुन्दरी गाउँपालिका, सिन्धुपाल्चोक	
३४			काभ्रेपलाञ्चोक	भुम्लु गाउँपालिका, काभ्रेपलाञ्चोक
३५			ललितपुर	बागमती गाउँपालिका, ललितपुर
३६			काठमाण्डौ	काठमाण्डौ महानगरपालिका, काठमाडौं
३७		कागेश्वरी मनोहरा नगरपालिका, काठमाडौं		
३८		कीर्तिपुर नगरपालिका, काठमाडौं		
३९		तारकेश्वर नगरपालिका, काठमाडौं		
४०		नागार्जुन नगरपालिका, काठमाडौं		
४१		बुढानिलकण्ठ नगरपालिका, काठमाडौं		
४२		शङ्करापुर नगरपालिका, काठमाडौं		
४३		नुवाकोट		विदुर नगरपालिका, नुवाकोट
४४			बेलकोटगढी नगरपालिका, नुवाकोट	
४५			ककनी गाउँपालिका, नुवाकोट	
४६			किस्पाङ गाउँपालिका, नुवाकोट	
४७			तादी गाउँपालिका, नुवाकोट	

*Signature*

*Signature*

सि.नं	प्रदेश	जिल्ला	स्थानीय तहको नाम
४८		नुवाकोट	तरकेधरे गाउँपालिका, नुवाकोट
४९			दुप्चेधरे गाउँपालिका, नुवाकोट
५०			पञ्चकन्या गाउँपालिका, नुवाकोट
५१			लिखु गाउँपालिका, नुवाकोट
५२			मेघाड गाउँपालिका, नुवाकोट
५३			शिवपुरी गाउँपालिका, नुवाकोट
५४			सूर्यगढी गाउँपालिका, नुवाकोट
५५			रसुवा
५६		कालिका गाउँपालिका, रसुवा	
५७		गोसाइकुण्ड गाउँपालिका, रसुवा	
५८		नौकुण्ड गाउँपालिका, रसुवा	
५९		आमाछोदिडमो गाउँपालिका, रसुवा	
६०		धादिङ	निलकण्ठ नगरपालिका, धादिङ
६१			खनियावास गाउँपालिका, धादिङ
६२			गजुरी गाउँपालिका, धादिङ
६३			गल्छी गाउँपालिका, धादिङ
६४			गङ्गाजमुना गाउँपालिका, धादिङ
६५			ज्वालामूखी गाउँपालिका, धादिङ
६६			थाक्रे गाउँपालिका, धादिङ
६७			नेत्रावति डवजोड गाउँपालिका, धादिङ
६८			वेनीघाट रोराङ्ग गाउँपालिका, धादिङ
६९			रुवी भ्याली गाउँपालिका, धादिङ
७०		मकवानपुर	हेटौंडा उपमहानगरपालिका, मकवानपुर
७१			थाहा नगरपालिका, मकवानपुर
७२			कैलाश गाउँपालिका, मकवानपुर

मकवानपुर

*Signature*

*Signature*




सि.नं	प्रदेश	जिल्ला	स्थानीय तहको नाम
७३			भीमफेदी गाउँपालिका, मकवानपुर
७४			मनहीर गाउँपालिका, मकवानपुर
७५			राक्सिराङ्ग गाउँपालिका, मकवानपुर
७६		चितवन	भरतपुर महानगरपालिका, चितवन
७७			कालिका नगरपालिका, चितवन
७८			खैरहनी नगरपालिका, चितवन
७९			माडी नगरपालिका, चितवन
८०			रत्ननगर नगरपालिका, चितवन

*[Handwritten signature]*

*[Handwritten signature]*





भूमि व्यवस्था, सहकारी तथा गरिबी निवारण मन्त्रालय,  
सिंहदरबार, काठमाण्डौ

सि.नं	प्रदेश	जिल्ला	स्थानीय तहको नाम
१	गण्डकी प्रदेश	गोरखा	गोरखा नगरपालिका, गोरखा
२			पालुङ्गटार नगरपालिका, गोरखा
३			वारपाक सुलीकोट गाउँपालिका, गोरखा
४			सिरानचोक गाउँपालिका, गोरखा
५			अजिरकोट गाउँपालिका, गोरखा
६			आरूघाट गाउँपालिका, गोरखा
७			गण्डकी गाउँपालिका, गोरखा
८			धार्चे गाउँपालिका, गोरखा
९			भीमसेनथापा गाउँपालिका, गोरखा
१०			शहिदलखन गाउँपालिका, गोरखा
११	गण्डकी प्रदेश	लमजुङ	बेसीशहर नगरपालिका, लमजुङ
१२			मध्यनेपाल नगरपालिका, लमजुङ
१३			राइनास नगरपालिका, लमजुङ
१४			सुन्दरवजार नगरपालिका, लमजुङ
१५			क्वहोलासोथार गाउँपालिका, लमजुङ
१६			दूधपोखरी गाउँपालिका, लमजुङ
१७			दोर्दी गाउँपालिका, लमजुङ
१८			मसूर्याङ्गदी गाउँपालिका, लमजुङ
१९	गण्डकी प्रदेश	म्याग्दी	बेनी नगरपालिका, म्याग्दी
२०			अन्नपूर्ण गाउँपालिका, म्याग्दी
२१			धौलागिरी गाउँपालिका, म्याग्दी
२२			मङ्गला गाउँपालिका, म्याग्दी

*[Handwritten signature]*

*[Handwritten signature]*




जिल्ला  
नेपाल सरकार  
सिंहदरवार, काठमाडौं

सिं.नं	प्रदेश	जिल्ला	स्थानीय तहको नाम
२३		सिंहदरवार, काठमाडौं	सम्मेलिका गाउँपालिका, म्याग्दी
२४		सिंहदरवार, काठमाडौं	रघुगंगा गाउँपालिका, म्याग्दी
२५		नवलपरासी (सुस्तापूर्व)	देवचुली नगरपालिका, नवलपरासी (सुस्तापूर्व)
२६		नवलपरासी (सुस्तापूर्व)	मध्यविन्दु नगरपालिका, नवलपरासी (सुस्तापूर्व)
२७		नवलपरासी (सुस्तापूर्व)	बौदीकाली गाउँपालिका, नवलपरासी (सुस्तापूर्व)
२८		नवलपरासी (सुस्तापूर्व)	बुलिडटार गाउँपालिका, नवलपरासी (सुस्तापूर्व)
२९		नवलपरासी (सुस्तापूर्व)	हुप्सेकोट गाउँपालिका, नवलपरासी (सुस्तापूर्व)

*[Handwritten signature]*

*[Handwritten signature]*



भूमि व्यवस्था, सहकारी तथा गरिबी निवारण मन्त्रालय,

सिंहदरवार, काठमाडौं

सि.नं	प्रदेश	जिल्ला	स्थानीय तहको नाम	
१		गुल्मी	मुसिकोट नगरपालिका, गुल्मी	
२			रेसुङ्गा नगरपालिका, गुल्मी	
३			ईशमा गाउँपालिका, गुल्मी	
४			कालीगण्डकी गाउँपालिका, गुल्मी	
५			गुल्मी दरवार गाउँपालिका, गुल्मी	
६			सत्यवती गाउँपालिका, गुल्मी	
७			चन्द्रकोट गाउँपालिका, गुल्मी	
८			रुरु गाउँपालिका, गुल्मी	
९			छत्रकोट गाउँपालिका, गुल्मी	
१०			धुकोट गाउँपालिका, गुल्मी	
११			मदाने गाउँपालिका, गुल्मी	
१२			मालिका गाउँपालिका, गुल्मी	
१३			रुपन्देही	बुटवल उपमहानगरपालिका, रुपन्देही
१४			नवलपरासी (सुस्ता पश्चिम)	वर्दघाट नगरपालिका, नवलपरासी (सुस्ता पश्चिम)
१५		रामग्राम नगरपालिका, नवलपरासी (सुस्ता पश्चिम)		
१६		सुनवल नगरपालिका, नवलपरासी (सुस्ता पश्चिम)		
१७		सुस्ता गाउँपालिका, नवलपरासी (सुस्ता पश्चिम)		
१८		पाल्हीनन्दन गाउँपालिका, नवलपरासी (सुस्ता पश्चिम)		
१९		प्रतापपुर गाउँपालिका, नवलपरासी (सुस्ता पश्चिम)		
२०		सरावल गाउँपालिका, नवलपरासी (सुस्ता पश्चिम)		
२१		कपिलवस्तु	कपिलवस्तु नगरपालिका, कपिलवस्तु	
२२			बुद्धभूमि नगरपालिका, कपिलवस्तु	
२३			शिवराज नगरपालिका, कपिलवस्तु	

*(Signature)*

*(Signature)*



जिल्ला कार्यवाही, तहकारी तथा सिहदरमाई, काठमाडौं

सि.नं	प्रदेश	जिल्ला	स्थानीय तहको नाम
२४	लुम्बिनी प्रदेश	कपिलवस्तु	महासमृद्धि नगरपालिका, कपिलवस्तु
२५			कृष्णनगर नगरपालिका, कपिलवस्तु
२६			बाणगंगा नगरपालिका, कपिलवस्तु
२७			मायादेवी गाउँपालिका, कपिलवस्तु
२८			यशोधरा गाउँपालिका, कपिलवस्तु
२९			सुद्धोधन गाउँपालिका, कपिलवस्तु
३०			विजयनगर गाउँपालिका, कपिलवस्तु
३१			अर्घाखाँची
३२		शितगंगा नगरपालिका, अर्घाखाँची	
३३		भूमिकास्थान नगरपालिका, अर्घाखाँची	
३४		छत्रदेव गाउँपालिका, अर्घाखाँची	
३५		पाणिनी गाउँपालिका, अर्घाखाँची	
३६		मालारानी गाउँपालिका, अर्घाखाँची	
३७		प्यूठान	प्यूठान नगरपालिका, प्यूठान
३८			स्वर्गद्वारी नगरपालिका, प्यूठान
३९			गौमूखी गाउँपालिका, प्यूठान
४०			माण्डवी गाउँपालिका, प्यूठान
४१			सरुमारानी गाउँपालिका, प्यूठान
४२			मल्लरानी गाउँपालिका, प्यूठान
४३			नौवहिनी गाउँपालिका, प्यूठान
४४			झिमरुक गाउँपालिका, प्यूठान
४५		ऐरावती गाउँपालिका, प्यूठान	
४६		रोल्पा	रोल्पा नगरपालिका, रोल्पा
४७			त्रिवेणी गाउँपालिका, रोल्पा
४८			गंगादेव गाउँपालिका, रोल्पा
४९			माडी गाउँपालिका, रोल्पा

*Handwritten signature*

*Handwritten signature*



सुम रावलको

सि.नं	प्रदेश	जिल्ला	स्थानीय तहको नाम
५०		रोल्पा	रुडीगढी गाउँपालिका, रोल्पा
५१		रोल्पा	लुङ्ग्री गाउँपालिका, रोल्पा
५२		रोल्पा	सुनिल स्मृती गाउँपालिका, रोल्पा
५३		रोल्पा	परिवर्तन गाउँपालिका, रोल्पा
५४		रोल्पा	थवाङ गाउँपालिका, रोल्पा
५५		रुकुम (पूर्व)	पुथा उत्तरगंगा गाउँपालिका रुकुम (पूर्व)
५६		रुकुम (पूर्व)	भूमे गाउँपालिका, रुकुम (पूर्व)
५७		रुकुम (पूर्व)	सिस्ने गाउँपालिका, रुकुम (पूर्व)
५८		दाङ	तुल्सीपुर उपमहानगरपालिका, दाङ
५९		दाङ	घोराही उपमहानगरपालिका, दाङ
६०		दाङ	लमही नगरपालिका, दाङ
६१		दाङ	बंगलाचुली गाउँपालिका, दाङ
६२		दाङ	दंगीशरण गाउँपालिका, दाङ
६३		दाङ	गढवा गाउँपालिका, दाङ
६४		दाङ	राजपुर गाउँपालिका, दाङ
६५		दाङ	शान्तिनगर गाउँपालिका, दाङ
६६		दाङ	ववई गाउँपालिका, दाङ
६७		बाँके	कोहलपुर नगरपालिका, बाँके
६८		बाँके	नरैनापुर गाउँपालिका, बाँके
६९		बाँके	राप्तीसोनारी गाउँपालिका, बाँके
७०		बाँके	खजुरा गाउँपालिका, बाँके
७१		बाँके	डुडुवा गाउँपालिका, बाँके
७२		बाँके	जानकी गाउँपालिका, बाँके
७३		बर्दिया	गुलरिया नगरपालिका, बर्दिया
७४		बर्दिया	मधुवन नगरपालिका, बर्दिया
७५		बर्दिया	राजापुर नगरपालिका, बर्दिया

*Signature*

*Signature*

सि.नं	प्रदेश	जिल्ला	स्थानीय तहको नाम
७६		बर्दिया	हाकरवाधा नगरपालिका, बर्दिया
७७		बर्दिया	दोसिसगढी नगरपालिका, बर्दिया
७८		बर्दिया	वारबर्दिया नगरपालिका, बर्दिया
७९		बर्दिया	बढैयाताल गाउँपालिका, बर्दिया
८०		बर्दिया	गेरुवा गाउँपालिका, बर्दिया

*अ.स.स.स.स.*

*अ.स.स.स.स.*

नेपाल सरकार  
भूमि व्यवस्था, सहकारी तथा गरिबी निवारण मन्त्रालय,  
सिंहदरवार, काठमाडौं

सिं.नं	प्रदेश	जिल्ला	स्थानीय तहको नाम
१		रुकुम (पश्चिम)	मुसिकोट नगरपालिका, रुकुम (पश्चिम)
२			चौरजहारी नगरपालिका, रुकुम (पश्चिम)
३			आठवीसकोट नगरपालिका, रुकुम (पश्चिम)
४			बाँफीकोट गाउँपालिका, रुकुम (पश्चिम)
५			त्रिवेणी गाउँपालिका, रुकुम (पश्चिम)
६			सानीभेरी गाउँपालिका, रुकुम (पश्चिम)
७		सल्यान	शारदा नगरपालिका, सल्यान
८			बाघचौर नगरपालिका, सल्यान
९			वनगाड कुपिण्डे नगरपालिका, सल्यान
१०			त्रिवेणी गाउँपालिका, सल्यान
११			कपुरकोट गाउँपालिका, सल्यान
१२			छत्रेश्वरी गाउँपालिका, सल्यान
१३			ढोरचौर गाउँपालिका, सल्यान
१४			कुमाख गाउँपालिका, सल्यान
१५			दार्मा गाउँपालिका, सल्यान
१६			सुर्खेत
१७		भेरीगंगा नगरपालिका, सुर्खेत	
१८		गुर्भाकोट नगरपालिका, सुर्खेत	
१९		पञ्चपुरी नगरपालिका, सुर्खेत	
२०		लेकवेशी नगरपालिका, सुर्खेत	
२१		चौकुने गाउँपालिका, सुर्खेत	

*(Signature)*

*(Signature)*



सि.नं	प्रदेश	जिल्ला	स्थानीय तहको नाम	
२२	कर्णाली प्रदेश	सुर्खेत	बसहतीस गाउँपालिका, सुर्खेत	
२३			चिङ्गाङ गाउँपालिका, सुर्खेत	
२४			सिम्ता गाउँपालिका, सुर्खेत	
२५		दैलेख	नारायण नगरपालिका, दैलेख	
२६			दुल्लु नगरपालिका, दैलेख	
२७			चामुण्डा विन्द्रासैनी नगरपालिका, दैलेख	
२८			आठवीस नगरपालिका, दैलेख	
२९			भगवतीमाई गाउँपालिका, दैलेख	
३०			गुराँस गाउँपालिका, दैलेख	
३१			डुंगेश्वर गाउँपालिका, दैलेख	
३२			नौमुले गाउँपालिका, दैलेख	
३३			महावु गाउँपालिका, दैलेख	
३४			भैरवी गाउँपालिका, दैलेख	
३५			ठाँटीकाँध गाउँपालिका, दैलेख	
३६			जाजरकोट	भेरी नगरपालिका, जाजरकोट
३७				छेडागाड नगरपालिका, जाजरकोट
३८		नलगाड नगरपालिका, जाजरकोट		
३९		वारेकोट गाउँपालिका, जाजरकोट		
४०		कुसे गाउँपालिका, जाजरकोट		
४१		जुनीचाँदे गाउँपालिका, जाजरकोट		
४२		शिवालय गाउँपालिका, जाजरकोट		
४३		डोल्पा	ठूलीभेरि नगरपालिका, डोल्पा	
४४			त्रिपुरासुन्दरी नगरपालिका, डोल्पा	
४५			डोल्पोबुद्ध गाउँपालिका, डोल्पा	
४६			शे- फोक्सुण्डो गाउँपालिका, डोल्पा	
४७			जगदुल्ला गाउँपालिका, डोल्पा	
४८			मुङ्केचुला गाउँपालिका, डोल्पा	
४९			काङ्के गाउँपालिका, डोल्पा	

*Handwritten signature*

*Handwritten signature*







सि.नं	प्रदेश	जिल्ला	स्थानीय तहको नाम
७३		हुम्ला	नाम्खा गाउँपालिका, हुम्ला
७४			खापुवा गाउँपालिका, हुम्ला
७५			सर्केगाड गाउँपालिका, हुम्ला
७६			चंखेली गाउँपालिका, हुम्ला
७७			अदानचुली गाउँपालिका, हुम्ला
७८			ताँजाकोट गाउँपालिका, हुम्ला
७९			

*[Handwritten signature]*

*[Handwritten signature]*

नेपाल सरकार

भूमि व्यवस्था, सहकारी तथा गरिबी निवारण मन्त्रालय,

सिंहदरवार, काठमाण्डौ

सि.नं	प्रदेश	जिल्ला	स्थानीय तहको नाम
१		बाजुरा	बडीमालिका नगरपालिका, बाजुरा
२			त्रिवेणी नगरपालिका, बाजुरा
३			बुढीगंगा नगरपालिका, बाजुरा
४			बुढीनन्दा नगरपालिका, बाजुरा
५			गौमुल गाउँपालिका, बाजुरा
६			जगन्नाथ गाउँपालिका, बाजुरा
७			स्वामीकार्तिक गाउँपालिका, बाजुरा
८			खप्तड छेडेदह गाउँपालिका, बाजुरा
९			हिमाली गाउँपालिका, बाजुरा
१०			बझाङ
११		बुंगल नगरपालिका, बझाङ	
१२		तलकोट गाउँपालिका, बझाङ	
१३		मष्टा गाउँपालिका, बझाङ	
१४		खप्तडछान्ना गाउँपालिका, बझाङ	
१५		थलारा गाउँपालिका, बझाङ	
१६		बित्थडचिर गाउँपालिका, बझाङ	
१७		सूर्मा गाउँपालिका, बझाङ	
१८		छविसपाथिभेरा गाउँपालिका, बझाङ	
१९		दुर्गाथली गाउँपालिका, बझाङ	
२०		केदारस्युँ गाउँपालिका, बझाङ	
२१		साइपाल गाउँपालिका, बझाङ	
२२		अछाम	मंगलसेन नगरपालिका, अछाम
२३			कमलबजार नगरपालिका, अछाम
२४			साँफेबगर नगरपालिका, अछाम
२५			पञ्चदेवल विनायक नगरपालिका, अछाम
२६			चौरपाटी गाउँपालिका, अछाम
२७			मेलेख गाउँपालिका, अछाम

*(Handwritten signature)*

*(Handwritten signature)*



सि.नं	प्रदेश	जिल्ला	स्थानीय तहको नाम	
२८	सुदुरपश्चिम प्रदेश	बाझिगढी जयगढ गाउँपालिका, अछाम		
२९			सम्मरेश्वर गाउँपालिका, अछाम	
३०			ढकारी गाउँपालिका, अछाम	
३१			तुर्माखाँद गाउँपालिका, अछाम	
३२		डोटी	दिपायल सिलगढी नगरपालिका, डोटी	
३३			शिखर नगरपालिका, डोटी	
३४			पूर्वीचौकी गाउँपालिका, डोटी	
३५			बडीकेदार गाउँपालिका, डोटी	
३६			जोरायल गाउँपालिका, डोटी	
३७			सायल गाउँपालिका, डोटी	
३८			आदर्श गाउँपालिका, डोटी	
३९			के.आई.सिंह गाउँपालिका, डोटी	
४०			बोगटान फुडिसल गाउँपालिका, डोटी	
४१			कैलाली	धनगढी उपमहानगरपालिका, कैलाली
४२				घोडाघोडी नगरपालिका, कैलाली
४३				लम्कीचुहा नगरपालिका, कैलाली
४४		भजनी नगरपालिका, कैलाली		
४५		गोदावरी नगरपालिका, कैलाली		
४६		गौरीगंगा नगरपालिका, कैलाली		
४७		जानकी गाउँपालिका, कैलाली		
४८		मोहन्याल गाउँपालिका, कैलाली		
४९		कैलारी गाउँपालिका, कैलाली		
५०		चुरे गाउँपालिका, कैलाली		
५१		कञ्चनपुर	भीमदत्त नगरपालिका, कञ्चनपुर	
५२			वेदकोट नगरपालिका, कञ्चनपुर	
५३			महाकाली नगरपालिका, कञ्चनपुर	
५४			शुक्लाफाँटा नगरपालिका, कञ्चनपुर	
५५			कृष्णपुर नगरपालिका, कञ्चनपुर	
५६			अमरगढी नगरपालिका, डडेलधुरा	
५७			परशुराम नगरपालिका, डडेलधुरा	

*Handwritten signature*

*Handwritten signature*

सि.नं	प्रदेश	जिल्ला	स्थानीय तहको नाम
५८			आलिताल गाउँपालिका, डडेलधुरा
५९		डडेलधुरा	भागेश्वर गाउँपालिका, डडेलधुरा
६०			नवदुर्गा गाउँपालिका, डडेलधुरा
६१			अजयमेरु गाउँपालिका, डडेलधुरा
६२			गन्यापधुरा गाउँपालिका, डडेलधुरा
६३			दशरथचन्द्र नगरपालिका, बैतडी
६४			पाटन नगरपालिका, बैतडी
६५			मेलौली नगरपालिका, बैतडी
६६			पुर्चौडी नगरपालिका, बैतडी
६७		बैतडी	सुर्नया गाउँपालिका, बैतडी
६८			सिगास गाउँपालिका, बैतडी
६९			शिवनाथ गाउँपालिका, बैतडी
७०			पञ्चेश्वर गाउँपालिका, बैतडी
७१			दोगडाकेदार गाउँपालिका, बैतडी
७२			डीलासैनी गाउँपालिका, बैतडी
७३			महाकाली नगरपालिका, दार्चुला
७४			शैल्यशिखर नगरपालिका, दार्चुला
७५			मालिकार्जुन गाउँपालिका, दार्चुला
७६			अपिहिमाल गाउँपालिका, दार्चुला
७७		दार्चुला	दुहुँ गाउँपालिका, दार्चुला
७८			नौगाड गाउँपालिका, दार्चुला
७९			मार्मा गाउँपालिका, दार्चुला
८०			लेकम गाउँपालिका, दार्चुला
८१			व्याँस गाउँपालिका, दार्चुला

*Handwritten signature*

*Handwritten signature*